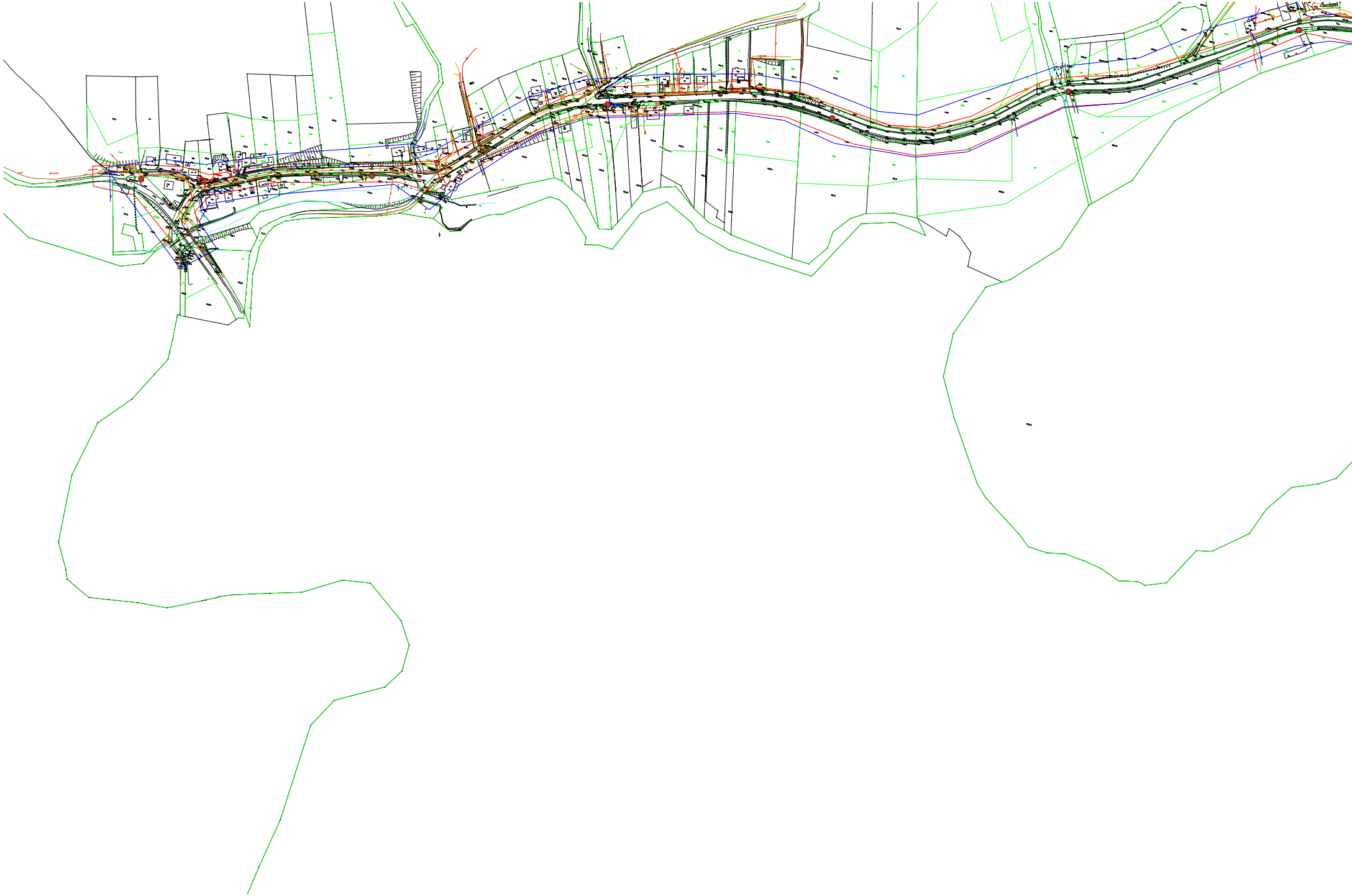

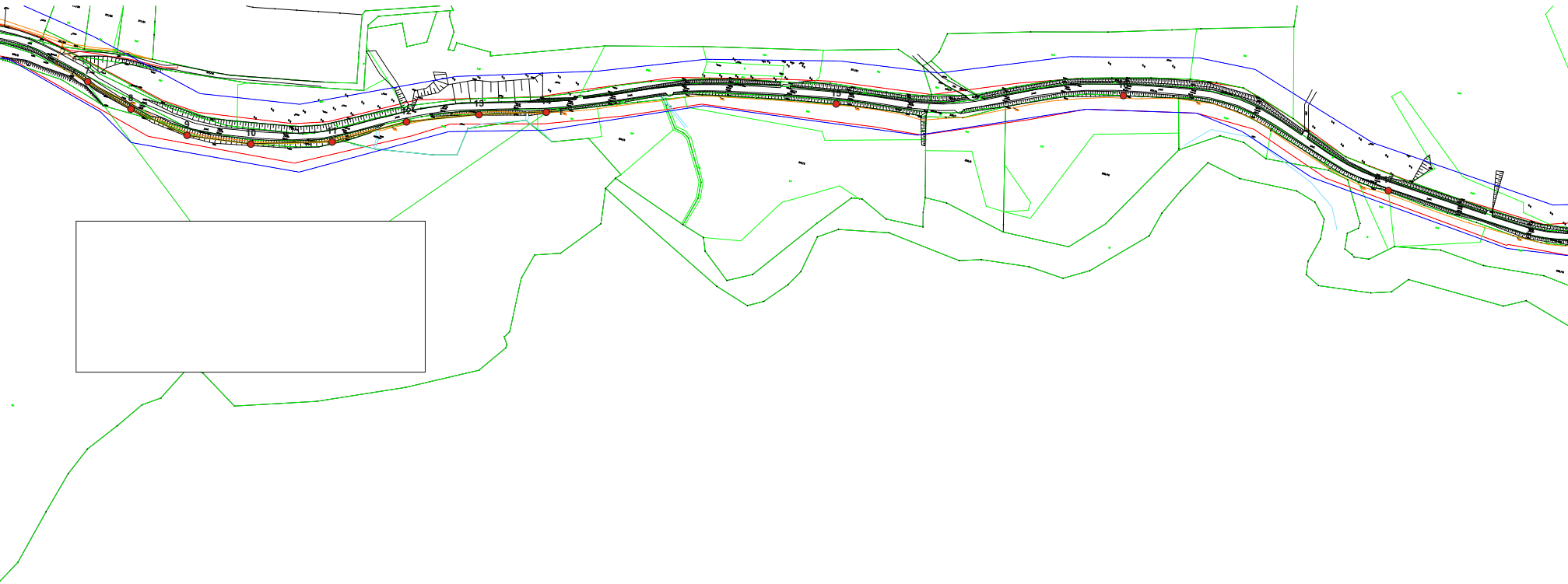
7
8
9
10
11
12
13
14
15

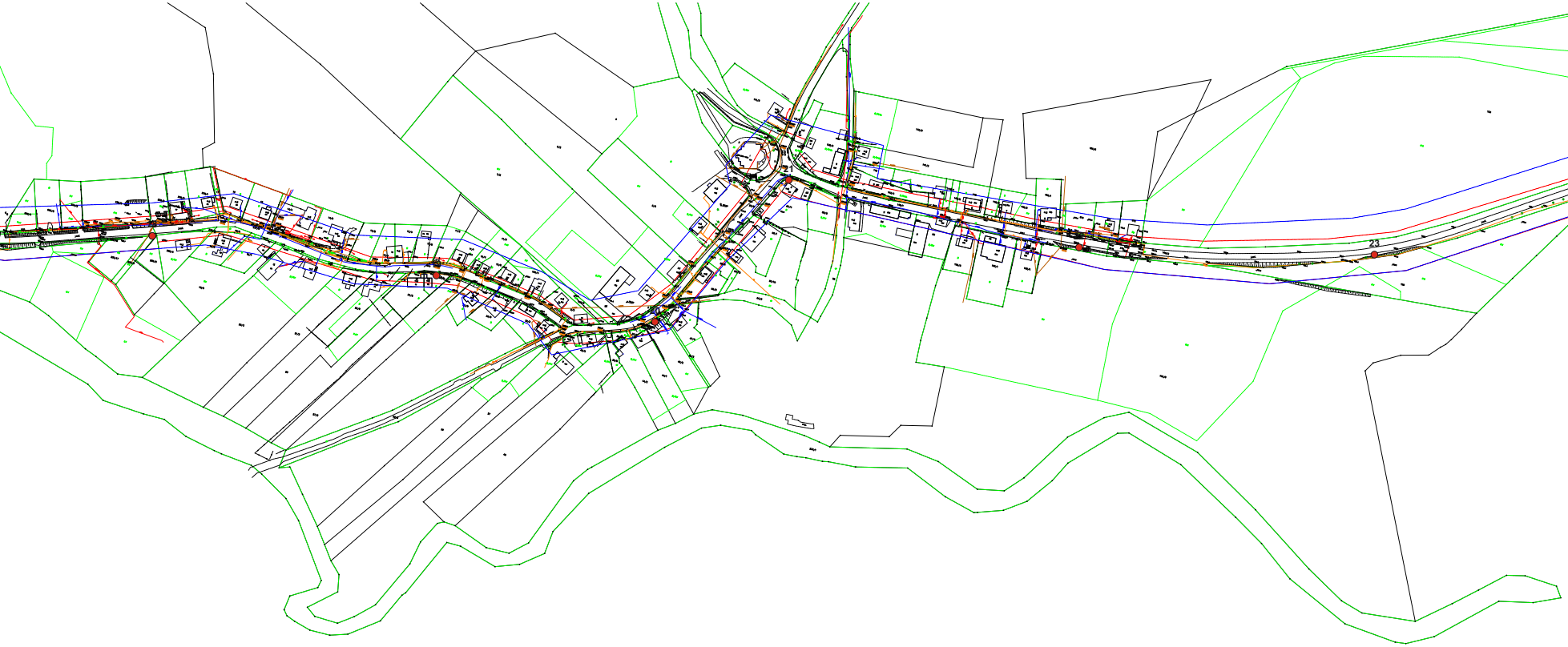

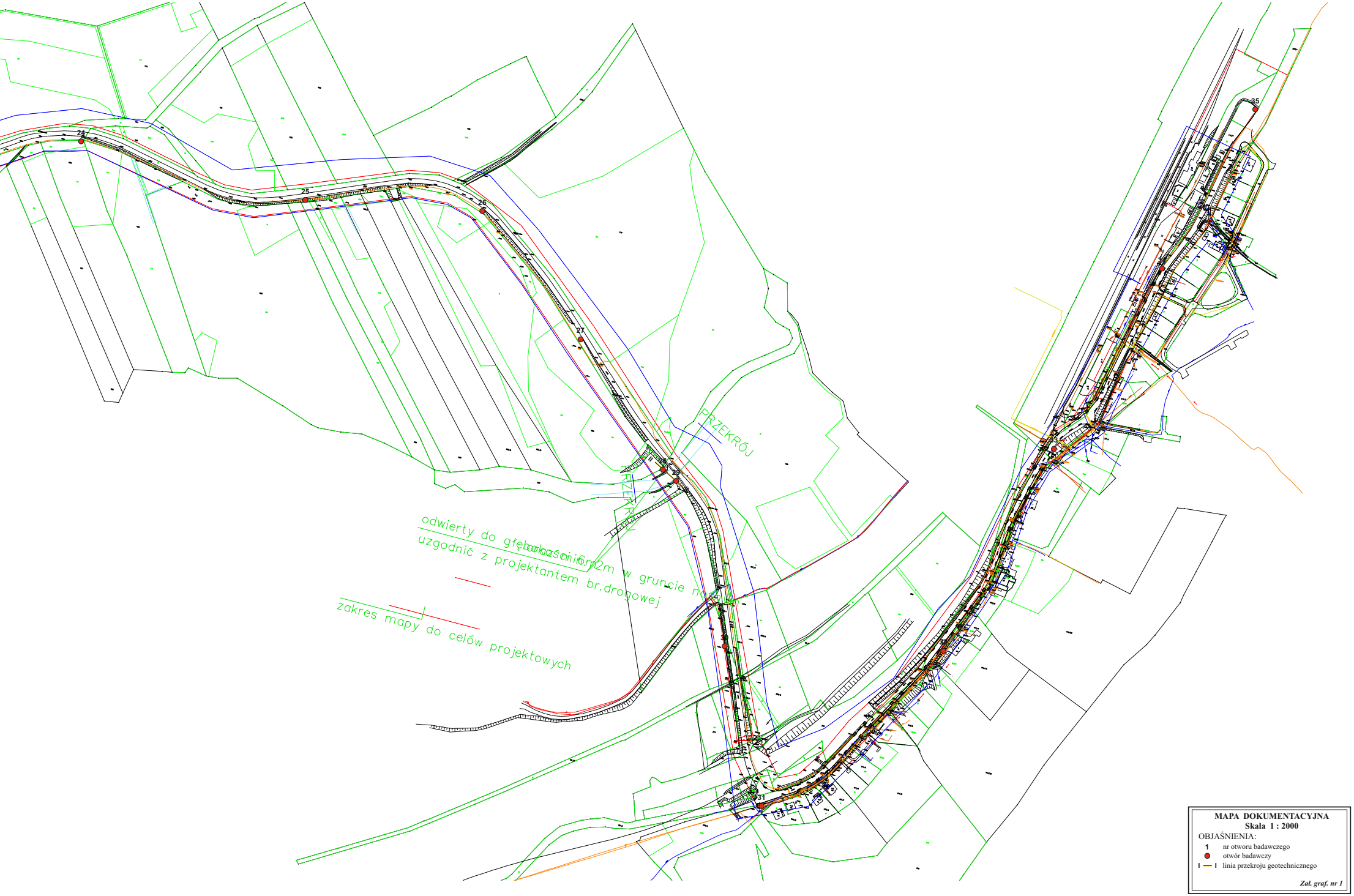
24
25
26
27
29
31
35
PRZEKRÓJ
PRZEKRÓJ
odwierty do głębokości 6m
min.2m w gruncie nośnym
uzgodnić z projektantem br.drogowej
zakres mapy do celów projektowych

MAPA DOKUMENTACYJNA
Skala 1 : 2000

OBJAŚNIENIA:

1	nr otworu badawczego
●	otwór badawczy
I — I	linia przekroju geotechnicznego

Zał. graf. nr 1